	<p align="center">PREFEITURA MUNICIPAL DE SANTA LUZIA Secretaria Municipal de Segurança Pública, Trânsito e Transportes</p>
	<p align="center">ESTUDO TÉCNICO PARA OPERAÇÃO DOS RADARES - RESOLUÇÃO Nº 798/2020 DO CONTRAN ANEXO I- LEVANTAMENTO TÉCNICO - CONTROLADOR DE VELOCIDADE: ESTUDO TÉCNICO PARA O LOCAL DE INSTALAÇÃO DOS EQUIPAMENTOS</p>

1 – IDENTIFICAÇÃO DO ÓRGÃO OU ENTIDADE COM CIRCUNSCRIÇÃO SOBRE A VIA:	
Razão Social	Prefeitura Municipal de Santa Luzia
CNPJ	18.715.409/0001-50
Secretaria Municipal de Segurança Pública, Trânsito e Transportes – Santa Luzia/MG	

2 – CARACTERÍSTICAS DO LOCAL/TRECHO DA VIA:					
Endereço: Av. Beira Rio, nº 6170			Município: Santa Luzia / MG		
Coordenadas Geográficas:		Latitude: -19.813314°		Longitude: -43.875072°	
Quantidade de Faixas Fiscalizadas: 02			VMD: 7.087		
Faixa	Via	Sentido	Município > Município	Geometria	
Fx1	Pista Principal	Crescente (SC)	Santa Luzia > Belo Horizonte	Plano	Tangente
Fx1	Pista Principal	Decrescente (SD)	Belo Horizonte > Santa Luzia	Plano	Tangente
Classificação Viária: Via Rural: Regional			Tipo de Pista: Pista Simples		
Trânsito de Vulneráveis:	<input checked="" type="checkbox"/> Crianças		<input checked="" type="checkbox"/> Ciclistas		
	<input type="checkbox"/> Pessoa com Deficiência		<input checked="" type="checkbox"/> Veículos não motorizados		
	<input checked="" type="checkbox"/> Pedestres		<input checked="" type="checkbox"/> Trânsito de animais selvagens		
	Outros:				
Obras de Arte:	<input type="checkbox"/> Passarela		<input type="checkbox"/> Ponte		
	<input type="checkbox"/> Passagem subterrânea		<input type="checkbox"/> Pórtico		
	<input type="checkbox"/> Viaduto		<input type="checkbox"/> Linha Férrea		
	Outras:				



PREFEITURA MUNICIPAL DE SANTA LUZIA
Secretaria Municipal de Segurança Pública, Trânsito e Transportes

ESTUDO TÉCNICO PARA OPERAÇÃO DOS RADARES - RESOLUÇÃO Nº 798/2020 DO CONTRAN

**ANEXO I- LEVANTAMENTO TÉCNICO - CONTROLADOR DE VELOCIDADE: ESTUDO TÉCNICO
PARA O LOCAL DE INSTALAÇÃO DOS EQUIPAMENTOS**

3 – VELOCIDADE:

Velocidade Regulamentada para o local ou trecho de instalação do equipamento (Km/h): 60 km/h

Data: 28/10/2024

4 – AUTORIDADE DE TRÂNSITO COM CIRCUNSCRIÇÃO SOBRE A VIA:

Nome: Walter Anselmo Simões Rocha

Matrícula nº: 34653

Assinatura:

Walter Anselmo Simões Rocha
Secretário de Segurança Pública,
Trânsito e Transportes
Mat: 34.653



PREFEITURA MUNICIPAL DE SANTA LUZIA
Secretaria Municipal de Segurança Pública, Trânsito e Transportes

ESTUDO TÉCNICO PARA OPERAÇÃO DOS RADARES - RESOLUÇÃO Nº 798/2020 DO CONTRAN
ANEXO I- LEVANTAMENTO TÉCNICO - CONTROLADOR DE VELOCIDADE: ESTUDO TÉCNICO
PARA O LOCAL DE INSTALAÇÃO DOS EQUIPAMENTOS

RELATÓRIO FOTOGRÁFICO



Sentido Crescente



Sentido Decrescente



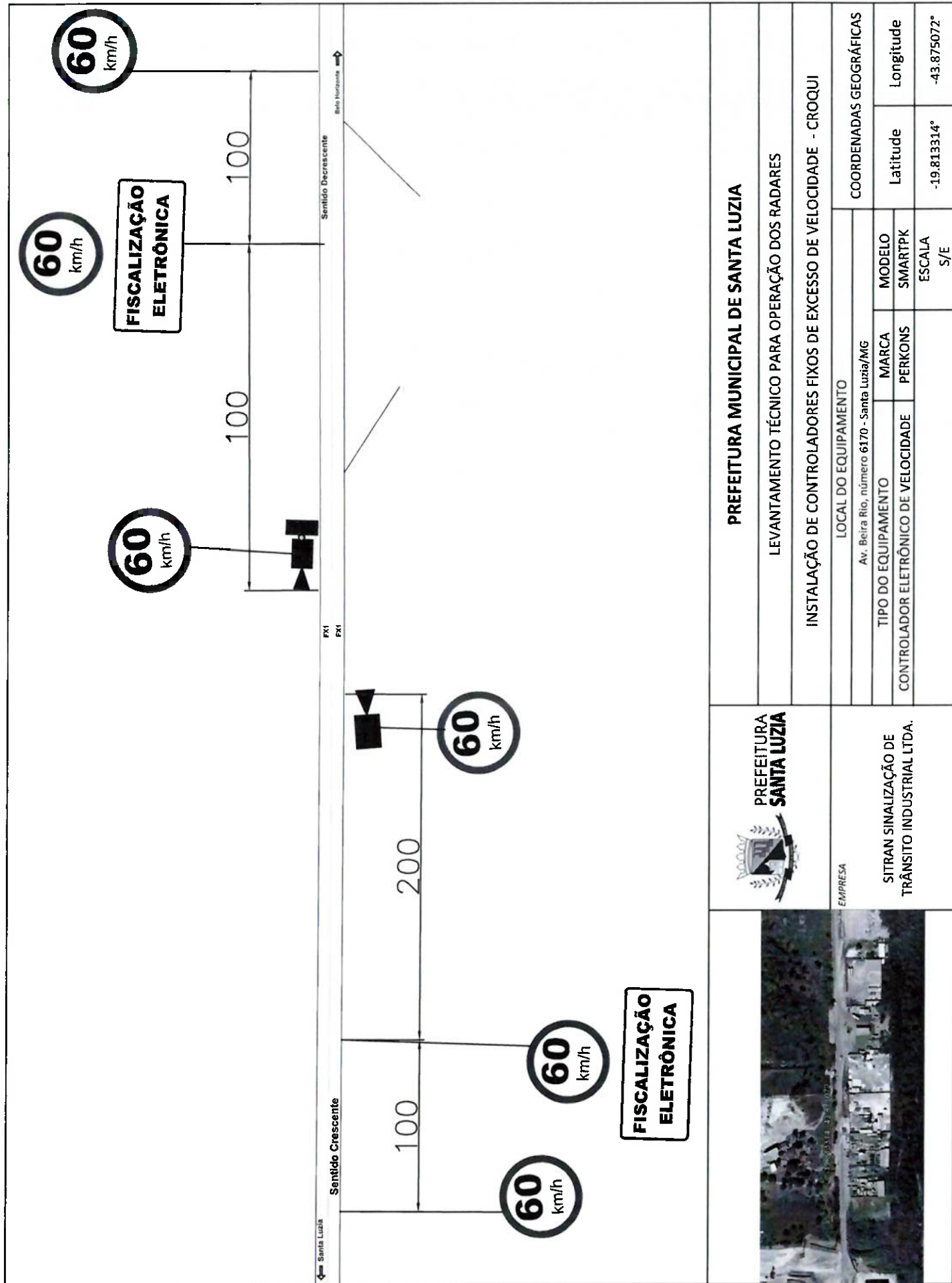
PREFEITURA MUNICIPAL DE SANTA LUZIA
Secretaria Municipal de Segurança Pública, Trânsito e Transportes



ESTUDO TÉCNICO PARA OPERAÇÃO DOS RADARES - RESOLUÇÃO Nº 798/2020 DO CONTRAN

**ANEXO I- LEVANTAMENTO TÉCNICO - CONTROLADOR DE VELOCIDADE: ESTUDO TÉCNICO
PARA O LOCAL DE INSTALAÇÃO DOS EQUIPAMENTOS**

VISTA AÉREA DO LOCAL ANTES DA INSTALAÇÃO





 <div>PREFEITURA SANTA LUZIA</div>	PREFEITURA MUNICIPAL DE SANTA LUZIA						
	LEVANTAMENTO TÉCNICO PARA OPERAÇÃO DOS RADARES						
	INSTALAÇÃO DE CONTROLADORES FIXOS DE EXCESSO DE VELOCIDADE - CROQUI						
	LOCAL DO EQUIPAMENTO		COORDENADAS GEOGRÁFICAS				
	Av. Beira Rio, número 6170 - Santa Luzia/MG						
 <div>EMPRESA</div> <div>SITRAN SINALIZAÇÃO DE TRÂNSITO INDUSTRIAL LTDA.</div>	TIPO DO EQUIPAMENTO		MARCA	MODELO	Latitude	Longitude	
	CONTROLADOR ELETRÔNICO DE VELOCIDADE		PERKONS	SMARTPK			
			ESCALA		-19.813314°		-43.875072°
			S/E				